

Město Týnec nad Labem

Obecně závazná vyhláška

Č.2/2011

O zákazu požívání alkoholických nápojů na veřejném prostranství.

Zastupitelstvo města Týnec nad Labem se na svém zasedání dne 10.3.2011 usneslo vydat, usnesením č. 81/2011 v souladu s § 84 odst. 2 písmeno h) zákona číslo 128/2000 Sb., o obcích ve znění pozdějších předpisů, tuto obecně závaznou vyhlášku :

Čl. 1

Úvodní ustanovení

Cílem této vyhlášky v rámci zabezpečení místních záležitostí veřejného pořádku je vymezit místa veřejného prostranství, na kterých se zakazuje konzumovat alkoholické nápoje a tím vytvořit opatření směřující k ochraně před škodami na zdraví způsobené alkoholem zejména u dětí a mladistvích.

Čl. 2

Vymezení pojmů

Veřejným prostranstvím jsou všechna náměstí, tržiště, chodníky, veřejná zeleň, parky a další prostory přístupné každému bez omezení, sloužící obecnému užívání a to bez ohledu na vlastnictví k tomuto prostoru (§ 34 z.č. 128/2000 Sb., o obcích).

Čl. 3

Zákaz požívání alkoholických nápojů na veřejném prostranství

1. Zakazuje se konzumace alkoholu na vymezených plochách veřejného prostranství ve městě Týnec nad Labem.
2. Vymezené plochy se zákazem požívání alkoholických nápojů na veřejném prostranství jsou uvedeny v přílohách 1 až 5, které jsou nedílnou součástí této vyhlášky.

Čl. 4

Závěrečná ustanovení

1. Tato obecně závazná vyhláška se vztahuje pouze na veřejné prostranství vyjmenovaná v přílohách 1 až 5 této vyhlášky.
2. Tato vyhláška nabývá účinnosti 2.4.2011


.....
místostarosta
Mgr. Zuzana Hájková

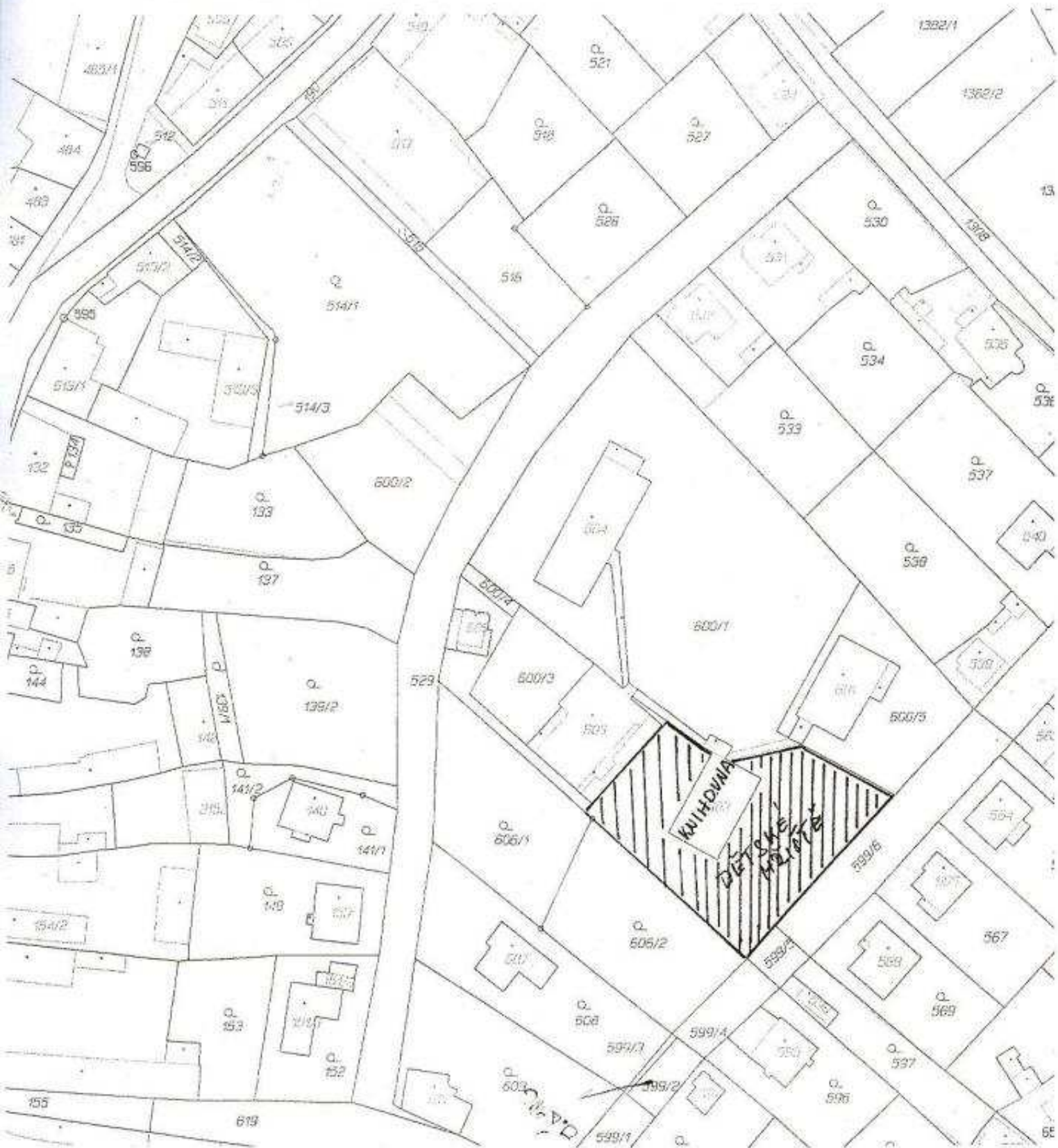

.....
starosta
Dušan Žmolil

Vyvěšeno na úřední desce : 16.3.2011

Sejmuto z úřední desky dne :



Příloha č. 1 k Obecně závazné vyhlášce č. 2 /2011, o zákazu požívání alkoholických nápojů na veřejném prostranství.



Vymezená plocha se zákazem požívání alkoholických nápojů na veřejném prostranství :
Dětské hřiště v Týnci nad Labem v ulici 1.Máje, na části pozemku (č.parc. 600/1) kde je postavena knihovna (č.p. 594) města. Vymezený pozemek je celý oplocen , se vstupem s ulice 1.Máje.

Příloha č. 2 k Obecně závazné vyhlášce č. 2/2011, o zákazu požívání alkoholických nápojů na veřejném prostranství.



Vymezená plocha se zákazem požívání alkoholických nápojů na veřejném prostranství :
Dětské hřiště v Týnci nad Labem na pozemku č. parc. 1758 umístěné vedle kostela : Náboženské obce Církve československé husitské v Kolíně a je ohraničeno chodníkem k místnímu hřbitovu v ulici Krále Jiřího.

Příloha č. 3 k Obecně závazné vyhlášce č. 2 /2011, o zákazu požívání alkoholických nápojů na veřejném prostranství.



Vymezená plocha se zákazem požívání alkoholických nápojů na veřejném prostranství :

Dětské hřiště ve Vinařicích umístěné na pozemku (č.parc. 238/1) kde je postaven i pomník padlým hrdinům druhé světové války . Vymezený pozemek hraničí ze severní strany s oplocenými pozemky č. parc. 239, v majetku pana J.K., ze západní strany s pozemkem č.parc. 238/2 v majetku pana a paní Š. Vymezený pozemek je ohraničen z dalších svět. stran pozemky města Týnec nad Labem č. parc. 237/1 a 236.

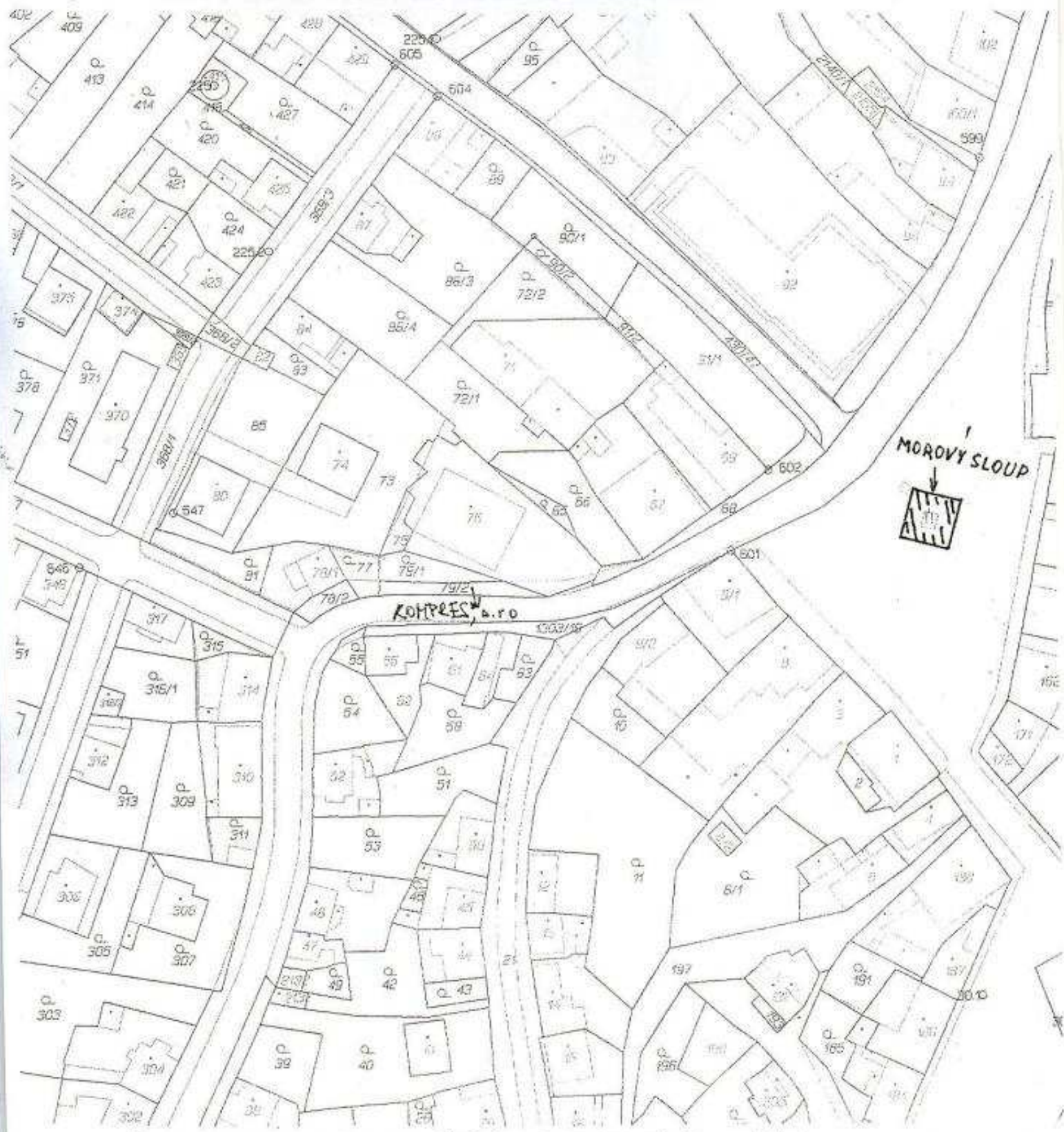
Příloha č. 4 k Obecně závazné vyhlášce č. 2/2011, o zákazu požívání alkoholických nápojů na veřejném prostranství.



Vymezená plocha se zákazem | požívání alkoholických nápojů na veřejném prostranství :

Chodník před prodejnou potravin - večerka (Vietnam), na pozemku č. parc. 602 až k obrubníku silnice 327 II třídy a dále na části parkoviště, kde je umístěna úřední deska města Týnec nad a stánek (trafika) s novinami. Vše je umístěno na pozemku č.parc. 91/1, který je v majetku města.

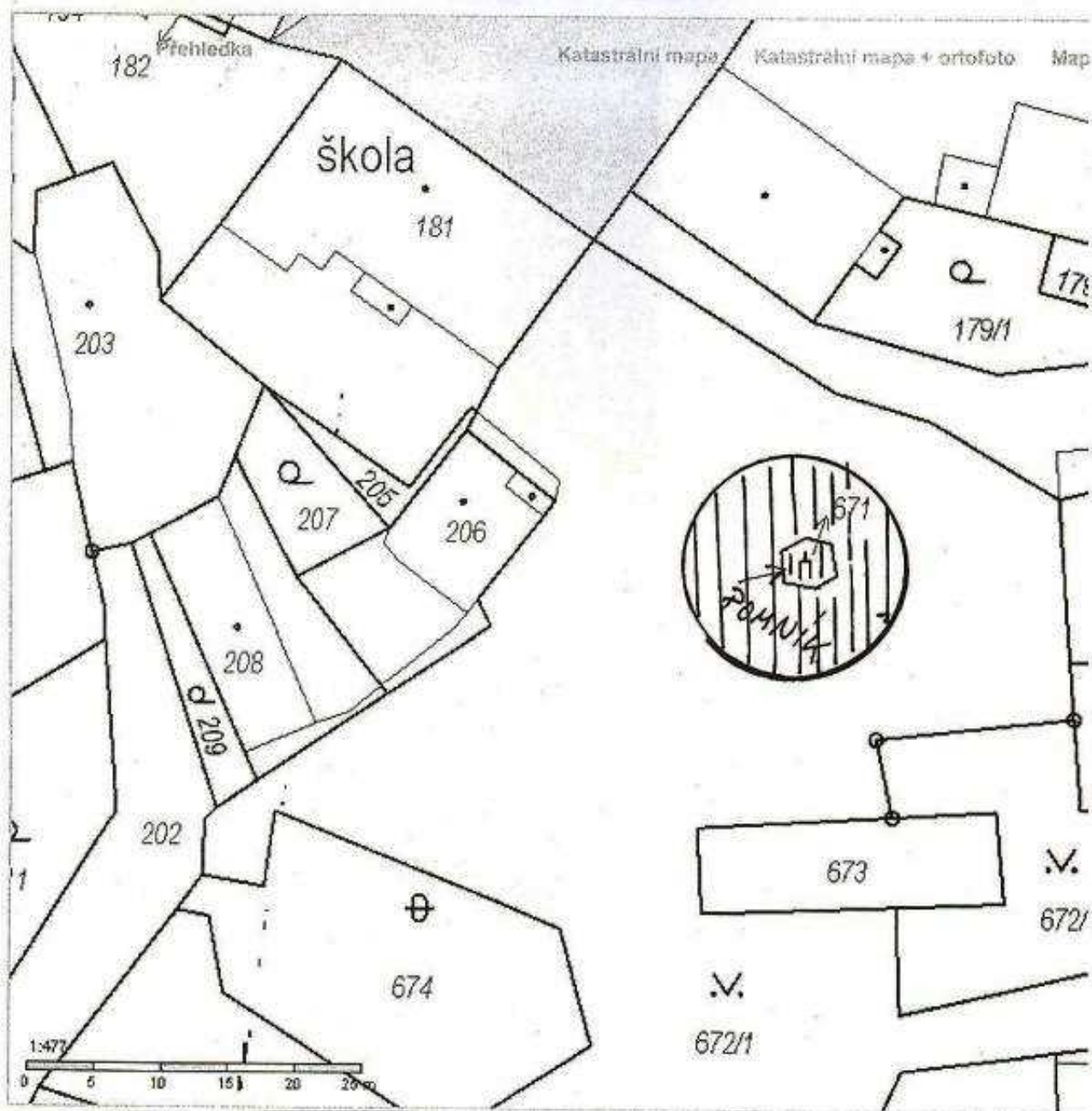
Příloha č. 5 k Obecně závazné vyhlášce č. 2 /2011, o zákazu požívání alkoholických nápojů na veřejném prostranství.



Vymezená plocha se zákazem požívání alkoholických nápojů na veřejném prostranství :

V okruhu 10m od památníku - Mariánského sloupu (Morový sloup) na Masarykově náměstí v Týnci nad Labem na pozemku č. parc. 190

Příloha č. 6 k Obecně závazné vyhlášce č. 2/2011, o zákazu požívání alkoholických nápojů na veřejném prostranství.



Vymezená plocha se zákazem požívání alkoholických nápojů na veřejném prostranství :

pomník Padlým hrdinům 1. a 2. světové války v ulici Na Stráni, umístěný na pozemku č.parc.671 a 10 m okolo tohoto pozemku. Vymezený pozemek hraničí ze západu s budovou školy č.p. 235 a s RD, který vlastní paní. Z. R., z jižní strany hraničí s Farní budovou Římskokatolické církve, z východní strany hraničí s RD, který vlastní pan P.K.