

Z á m ě r

Zastupitelstvo města Týnec nad Labem pojaló záměr na svém řádném zasedání dne 23. 6. 2014 podle ust. § 39 odst. 1 zákona č. 128/2000 Sb., zákona o obcích (obecní zřízení) v pozdějších přijatých zněních

z á m ě r

- Prodat pozemek parc.č. 8 o výměře 516 m² – zahrada v k.ú. Vinařice u Týnce nad Labem a obci Týnec nad Labem
Snímek č. 1
- Prodat část pozemku parc.č. 557/1 o výměře 47 m² a část pozemku parc.č. 584/6 o výměře 128 m² v k.ú. a obci Týnec nad Labem
Snímek č. 2.
- Vzdát se práva k prefabrikované betonové revizní šachtě s poklopem BEGU (bez odvětrání) pro zatížení D400, výška šachty 1,72 m a potrubí polypropylen Ultra Rib 2 (PP UR2) DN 300 o délce 20,54 m umístěných na pozemku parc.č. 572/1 v k.ú. Lžovice a obci Týnec nad Labem v rámci plánované, avšak nerealizované výstavby kanalizace a souvisejících staveb na uvedeném pozemku.
Snímek č. 3

Podle výše uvedeného zákona bude tento záměr zveřejněn po dobu 15-ti dnů v místě způsobem obvyklým, aby se k němu mohli občané vyjádřit a předkládat své návrhy.

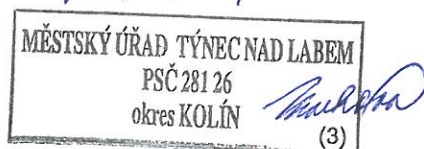
Bc. Dušan Žmolil
starosta města
Týnec nad Labem

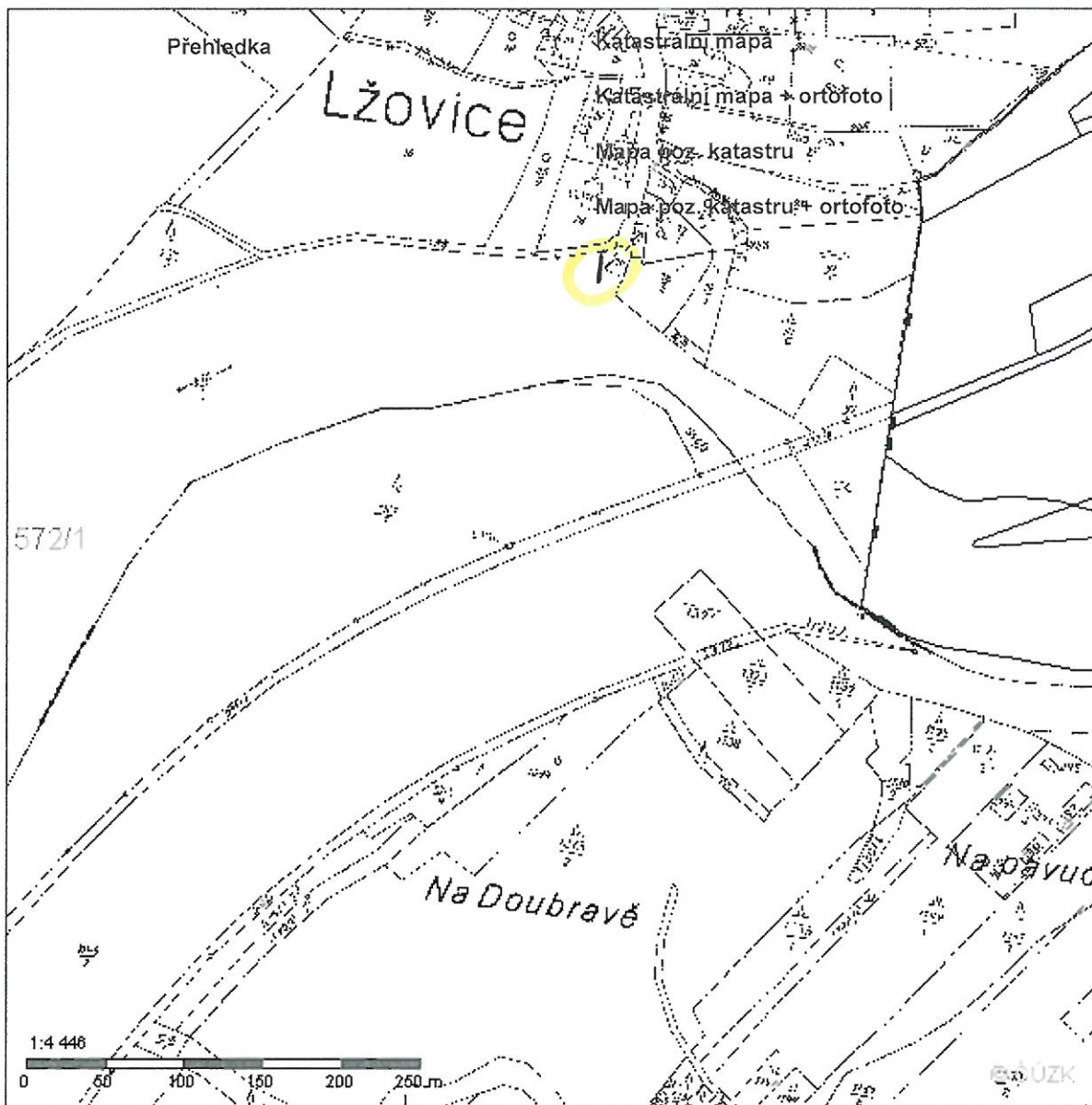


v Týnci nad Labem 30. 6. 2014

Zveřejněno: 30. 6. 2014

Sejmuto: 16. 8. 2014

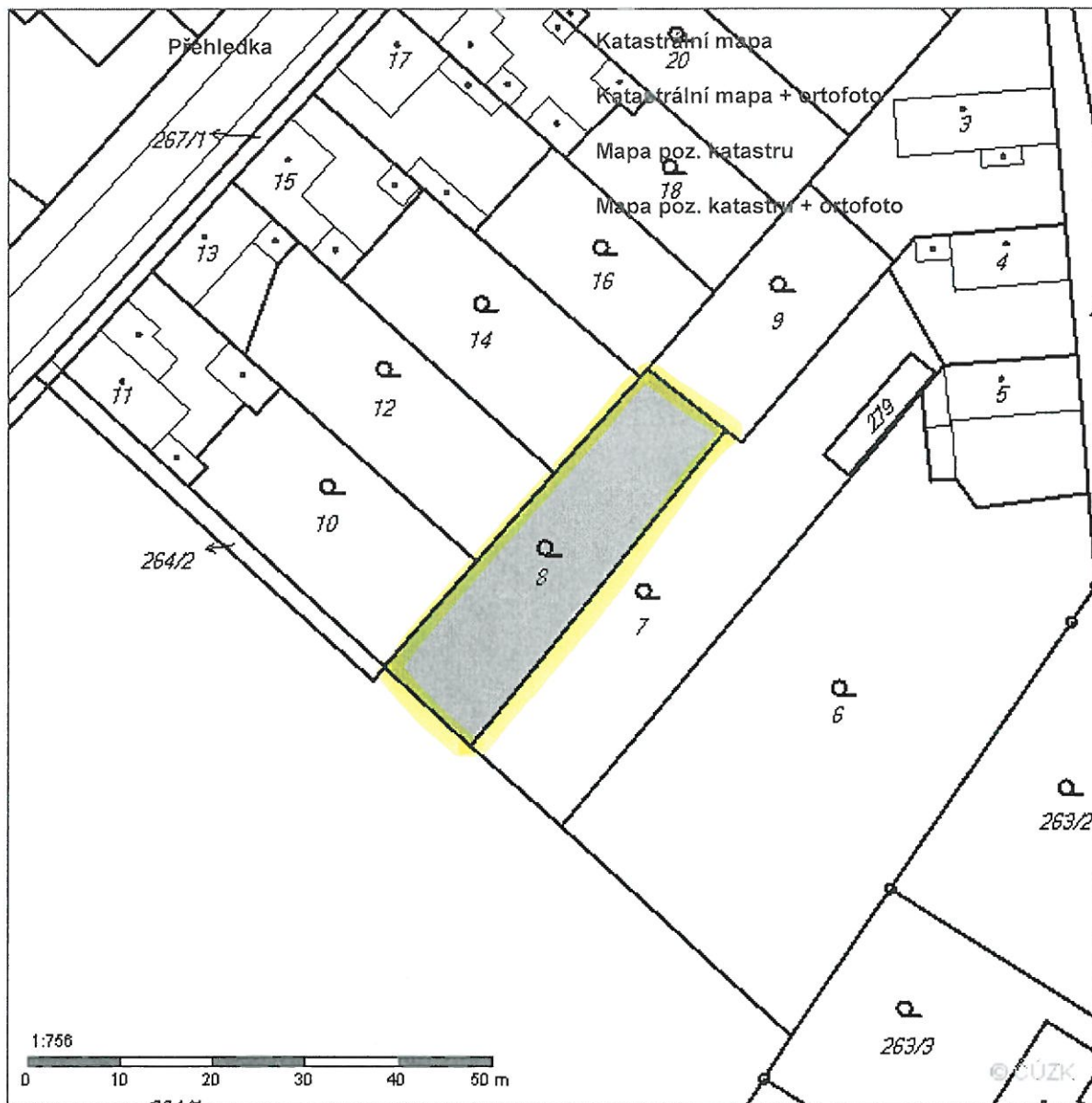




S N I M E K Č. 3

KN

Obsah katastrální mapy a mapy pozemkového katastru se zobrazuje od měřítka 1:5000.
Podrobnější informace k používání mapy, aktualizaci dat a jejího obsahu jsou uvedeny v [návodě](#) (PDF formát).
Veškeré zjištěné hodnoty souřadnic a délek nelze využívat pro vytyčování hranic pozemků v terénu.



SNÍMEK č. 1

KN

Obsah katastrální mapy a mapy pozemkového katastru se zobrazuje od měřítka 1:5000.
 Podrobnější informace k používání mapy, aktualizaci dat a jejího obsahu jsou uvedeny v [návodě](#) (PDF formát).
 Veškeré zjištěné hodnoty souřadnic a délek nelze využívat pro vytyčování hranic pozemků v terénu.